

Nomenklatorsystem (Blattnamensystem) der Topographischen Karten der DDR Ausgabe für die Volkswirtschaft (AV) - in der DDR

Vertrauliche Dienstsache! bzw. Nur für den Dienstgebrauch!


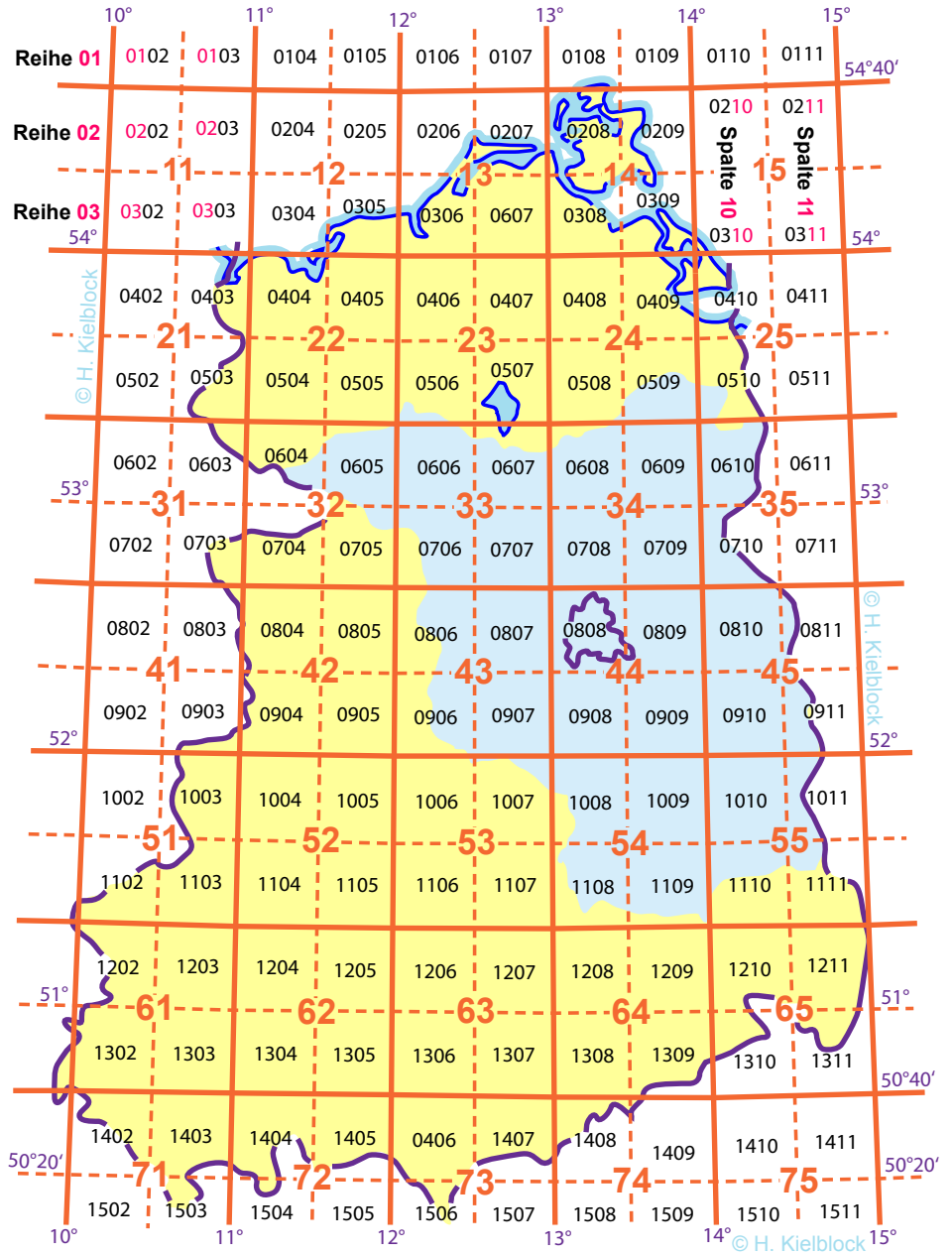
Infokästchen

- Bessel-Ellipsoid (System 40/63)
- Gauß-Krüger Koordinaten
- mit 3° breite Streifen
- Große Halbachse = 6377397 m
- Kleine Halbachse = 6356079 m
- Abplattung = 1 : 299,15

Herausgabe der AV-Karten ab:

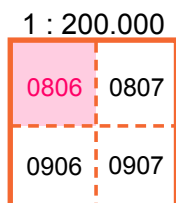
- 1978-1986
- rechtwinkliger Kartenrahmen
- Rahmenkarten
- keine Gradabteilungskarten
- keine Minutenleisten

- Die ersten 2 Ziffern einer 1 : 100.000 geben die Reihennummer an,
 - die folgenden 2 Ziffern geben die Spaltennummer an.
 - Die linke, obere Ecknomenklatur einer 1 : 200.000 besteht immer aus zwei geraden Zahlen z.B. **0806**



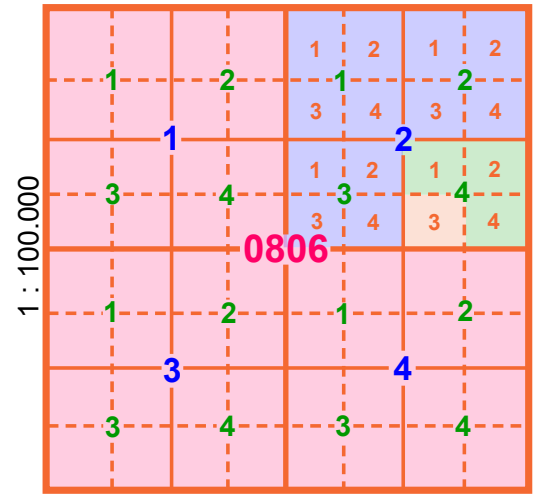
1 : 200.000
Blatt: 43

1 : 200.000



1 : 100.000
Blatt: 0806
Blatt: 0807
Blatt: 0906
Blatt: 0907

© H. Kielblock



1 : 50.000

0806 1 : 100.000
 0806 - 2 1 : 50.000
 0806 - 24 1 : 25.000
 0806 - 243 1 : 10.000